

BURMISTRZ
MIASTA I GMINY STRZELIN

Strzelin, dnia 06.03.2026r.

LOG. 022. 6. 2026

RADA MIEJSKA STRZELINA		
/ WPŁYNĘŁO		
Dnia	10.03.	2026. r.
Podpis	Harwinowska	

Handwritten notes:
Komisja
Kierownik
Zadanie
Strzelin
17052026
SP

**Pan
Ireneusz Szałajko
Przewodniczący
Rady Miejskiej Strzelina**

Na podstawie § 67 ust. 1 pkt 5 Statutu Gminy Strzelin, wnoszę pod obrady Rady Miejskiej Strzelina projekty:

1. w sprawie ustalenia planu sieci określonego granicy obwodów publicznych szkół podstawowych na obszarze Gminy Strzelin.


W załączeniu:

1. Projekty uchwały.

BURMISTRZ
Dorota Pawnuć

Otrzymują:

1. Adresat
2. A/a



UCHWAŁA NR
RADY MIEJSKIEJ STRZELINA

z dnia r.

w sprawie ustalenia planu sieci i określenia granicy obwodów publicznych szkół podstawowych na obszarze Gminy Strzelin

Na podstawie art. 18 ust. 2 pkt 15 ustawy z dnia 8 marca 1990 r. o samorządzie gminnym (Dz. U. z 2025 r. poz. 1153 z późn. zm.), w związku z art. 39 ust. 5, 5a i 8 ustawy z dnia 14 grudnia 2016 r. – Prawo oświatowe (t.j. Dz. U. z 2025 r. poz. 1043 z późn. zm.), po uzyskaniu pozytywnej opinii Dolnośląskiego Kuratora Oświaty, Rada Miejska Strzelina uchwala, co następuje:

§ 1. Ustala się plan sieci publicznych szkół podstawowych prowadzonych przez Gminę Strzelin:


Lp.	Nazwa szkoły	Adres siedziby
1.	Publiczna Szkoła Podstawowa nr 3 im. Żołnierza Polskiego w Strzelinie	Strzelin, pl. 1 Maja 10
2.	Publiczna Szkoła Podstawowa nr 4 im. Tadeusza Kościuszki w Strzelinie	Strzelin, ul. H Sienkiewicza 41
3.	Publiczna Szkoła Podstawowa nr 5 im. Bolka I Świdnickiego w Strzelinie	Strzelin, ul. Brzegowa 67
4.	Publiczna Szkoła Podstawowa im. Aleksandra Kamińskiego w Białym Kościele	Biały Kościół, ul. Kamienna 18
5.	Publiczna Szkoła Podstawowa im. Jana Pawła II w Kuropatniku	Kuropatnik, ul. Szkolna 1

§ 2. Granice obwodów publicznych szkół podstawowych mających siedzibę na obszarze Gminy Strzelin określa załącznik do niniejszej Uchwały.

§ 3. Traci moc Uchwała Nr VII/74/19 Rady Miejskiej Strzelina z dnia 26 marca 2019 r. w sprawie ustalenia planu sieci i określenia granicy obwodów publicznych szkół podstawowych na obszarze Gminy Strzelin (DZ. Urz. Woj. Doln. z 2019 r., poz. 2278), zmieniona Uchwałą Nr LX/770/23 Rady Miejskiej Strzelina z dnia 25 kwietnia 2023 r. (Dz. Urz. Woj. Doln. z 2023 r., poz. 2966).

§ 4. Wykonanie uchwały powierza się Burmistrzowi Miasta i Gminy Strzelin.

§ 5. Uchwała wchodzi w życie z dniem 1 września 2026 r. i podlega publikacji w Dzienniku Urzędowym Województwa Dolnośląskiego.


Izabela Przewrocka-Pszczółka
Advokat

Granice obwodów publicznych szkół podstawowych mających siedzibę na obszarze Gminy Strzelin od dnia 1 września 2026 r.

Lp.	Nazwa szkoły	Adres siedziby szkoły, adresy ewentualnych innych lokalizacji prowadzenia zajęć dydaktycznych, wychowawczych i opiekuńczych	Granice obwodu szkoły od dnia 1 września 2026 r.
1	Publiczna Szkoła Podstawowa nr 3 im. Żołnierza Polskiego w Strzelinie	Pl. 1 Maja 10, 57-100 Strzelin	<p>Miasto Strzelin, ulice: Św. Jana i Plac Św. Jana, Stanisława Staszica, Jana Pawła II, Kościelna, Parkowa, Staromiejska, Stefana Okrzei, Rycerska, Różana, Krótka, Św. Michała Archaniola, Dzierżoniowska, Grahama Bella, Górnicza, Fabryczna, Kamienna, Kilińskiego, Kościuszki, Książąt Brzeskich, Ks. Władysława Michałkiewicza, Ks. Jerzego Popiełuszki, Poczтова, Podwale, Powstańców Śląskich, Plac 1 Maja, Krucza, Rybna, Św. Floriana, Rondo im. Zesłańców Sybiru, Wodna, Liliowa, Rynek, Szybalskiego, Wojska Polskiego /do ulicy Kopernika/, Plac Pokoju, Zamkowa, Ząbkowicka</p> <p>Miejscowości: Strzegów, Piotrowice, Pęcz, Mikoszków, Karszów, Dobrogoszcz, Gościęcice (ul. Dolna), Gęsiniec (bez ul. Gajowej)</p>
2	Publiczna Szkoła Podstawowa nr 4 im. Tadeusza Kościuszki w Strzelinie	ul. Sienkiewicza 41 57-100 Strzelin	<p>Miasto Strzelin, ulice: Gliniana, Wita Stwosza, Wrocławska, Gen. Władysława Sikorskiego, Bolka I Świdnickiego, Bolesława Chrobrego, Stanisława Dubois, Królowej Jadwigi, Eugeniusza Kwiatkowskiego, Bolesława Krzywoustego, Jana Matejki, Władysława Łokietka, Ogrodowa, Piastowska, Marszałka Józefa Piłsudskiego, Józefa Poniatowskiego, Gen. Stefana Grota Roweckiego, Henryka Sienkiewicza, Juliusza Słowackiego, Energetyków, Przedszkolna, Wiśniowa, Wolności, Żwirki i Wigury, Borowska, Adama Mickiewicza, Skawińska, Grunwaldzka, Gen. Stanisława Maczka, Gen. Leopolda Okulickiego, Westerplatte, Kolejowa, Borowska Zaulek, Kazimierza Wielkiego, Mieszka I</p> <p>Miejscowości: Bierzyn, Górzec, Ludów Polski, Szczawin, Warkocz</p>
3	Publiczna Szkoła Podstawowa nr 5 im. Bolka I Świdnickiego w Strzelinie	ul. Brzegowa 67 57-100 Strzelin	<p>Miasto Strzelin, ulice: Oławska, Krzepicka, Górzysta, Brzegowa, Marii Konopnickiej, Marii Dąbrowskiej, Łąkowa, Słoneczna, Elizy Orzeszkowej, Leśna, Mikołaja Reja, Wisławy Szymborskiej, Polna, A. Zawadzkiego, Zielna, Władysława Reymonta, Czesława Miłosza, Frvdervka Chopina, Mikołaja</p>

			<p>Kopernika, Konstantego Gałczyńskiego, Gabrieli Zapolskiej, Władysława Broniewskiego, Wincentego Witosa, Weteranów, Kazimierza Pułaskiego, Zofii Nałkowskiej, Stefana Żeromskiego, Bolesława Prusa, Stanisława Moniuszki, Jana Kochanowskiego, Wojska Polskiego/od ulicy Kopernika/, Młynarska, Jana Krasińskiego, Skalista, Władysława Łozińskiego, Michała Bałuckiego, Edwarda Lubowskiego, Józefa Ignacego Kraszewskiego, Adama Asnyka, Cypriana Kamila Norwida, Wincentego Kadłubka, Galla Anonima, Źródłana do nr 32, Jana Długosza, Sosnowa, Wichrowa, Nyska, Targowa, Stanisława Wyspiańskiego, Jaworowa, Karola Szymanowskiego, Henryka Wieniawskiego, Wojciecha Kilara, Władysława Szpilmana, Wiosenna</p> <p>Miejscowości: Chociwel, Częszyce, Krzepice, Pławna, Trześnia, Ulsza, Brożec</p>
4	Publiczna Szkoła Podstawowa im. Aleksandra Kamińskiego w Białym Kościele	Biały Kościół, ul. Kamienna 18, 57-100 Strzelin	<p>Miejscowości: Biały Kościół, Gębice, Gębczyce, Nowolesie, Szczodrowice, Dębniki, Nieszkowice, Skoroszowice, Kazanów, Dankowice, Wąwolnica</p>
5	Publiczna Szkoła Podstawowa im. Jana Pawła II w Kuropatniku	Kuropatnik, ul. Szkolna 1, 57-100 Strzelin	<p>Miejscowości: Biedzychów, Głęboka, Gościęcice bez ul. Dolnej, ul. Źródłana od nr 33, ul. Leśna, Karszówek, Muchowiec, Żeleźnik, Kuropatnik, Gęsiniec ul. Gajowa</p>

Uzasadnienie

Zgodnie z art. 18 ust. 2 pkt 15 ustawy z dnia 8 marca 1990 r. o samorządzie gminnym (t.j. Dz. U. 2025 r. poz. 1153 z późn. zm.) *do wyłącznej właściwości rady gminy należy stanowienie w innych sprawach zastrzeżonych ustawami do kompetencji rady gminy.*

W myśl art. 39 ust. 5 i 5a ustawy z dnia 14 grudnia 2016 r. – Prawo oświatowe (t.j. Dz. U. z 2025 r. poz. 1043 z późn. zm.) *rada gminy, z uwzględnieniem ust. 1 i 2, ustala plan sieci publicznych szkół podstawowych prowadzonych przez gminę, a także określa granice obwodów publicznych szkół podstawowych, z wyjątkiem specjalnych, mających siedzibę na obszarze gminy, z zastrzeżeniem art. 88 ust. 2. W przypadku publicznych szkół podstawowych prowadzonych przez inne organy, określenie granic ich obwodów następuje w uzgodnieniu z tymi organami. Uchwała rady gminy podlega ogłoszeniu w wojewódzkim dzienniku urzędowym (ust. 5). W uchwale, o której mowa w ust. 5, wskazuje się adresy siedzib szkół, o których mowa w ust. 5, oraz adresy innych lokalizacji prowadzenia zajęć dydaktycznych, wychowawczych i opiekuńczych (ust. 5a).*

Celem niniejszej uchwały jest aktualizacja i uporządkowanie sieci publicznych szkół podstawowych prowadzonych przez Gminę Strzelin, a także ustalenie granic obwodów publicznych szkół podstawowych.

Planowanie sieci szkół i określanie ich obwodów to skomplikowany proces i zadanie wymagające uwzględnienia wielu czynników. Na pierwszym planie stoi przede wszystkim dobro dzieci i konieczność zapewnienia uczniom dobrych warunków nauki i wygodnego dostępu do szkoły. Gmina jest zobowiązana do optymalnego gospodarowania posiadanym zapleczem, szukania sposobów na to, by racjonalnie wykorzystać posiadane obiekty. Gminie zależy, aby we wszystkich szkołach utrzymać w miarę równe obciążenie, unikając sytuacji przeciążenia niektórych placówek, co negatywnie wpływa zarówno na efekty nauczania, jak i komfort pracy.

Proponowane zmiany polegające na wyznaczeniu częściowo nowych granic obwodów szkół podstawowych i uporządkowaniu dotychczasowych zapisów uchwały w sprawie ustalenia planu sieci publicznych szkół podstawowych, mają na celu przygotowanie dokumentu łatwego w odbiorze społecznym przez zainteresowane podmioty tj. jednostki oświatowe, rodziców i uczniów, co umożliwi zapoznanie się z aktualną ofertą edukacyjną w zakresie szkolnictwa podstawowego.

Jednocześnie, sieć publicznych szkół została zorganizowana zgodnie z warunkami określonymi w art. 39 ust. 2 i 3 Prawo oświatowe, tj. w sposób umożliwiający wszystkim uczniom spełnienie obowiązku szkolnego z zapewnieniem bezpłatnego transportu i opieki w czasie przewozu dzieci.


Stosowanie do art. 39 ust. 6 Prawo oświatowe szkoły podstawowe ujęte w sieci publicznych szkół podstawowych są szkołami o pełnej strukturze organizacyjnej i funkcjonują w jednym budynku lub jego bliskiej lokalizacji.

Projekt uchwały zgodnie z art. 39 ust. 8 ustawy z dnia 14 grudnia 2016 r. – Prawo oświatowe (t.j. Dz. U. z 2025 r. poz. 1043 z późn. zm.) został pozytywnie zaopiniowany przez Dolnośląskiego Kuratora Oświaty (pismo Dolnośląskiego Kuratora Oświaty z dnia 18 lutego 2026 r.).

Uchwała nie powoduje konsekwencji finansowych dla budżetu Gminy.

Niniejsza uchwała, jako akt prawa miejscowego, podlega opublikowaniu w Dzienniku Urzędowym Województwa Dolnośląskiego.

Mając na względzie powyższe, podjęcie niniejszej uchwały jest uzasadnione.


Izabela Przewrocka-Pszczółka