

**BURMISTRZ  
MIASTA I GMINY STRZELINA**

Strzelin, dnia 17.03.2026 r.

WNU.0006-11.2026.NC

RADA MIEJSKA STRZELINA	
WPŁYNEŁO	
dnia	17.03.2026 r.
Podpis	Marcinkowska

*Komisja Gospodarki i Kształtowania Przestrzeni Miejskiej Strzelina  
Zaluzche: 14.03.2026*

**Pan  
Przewodniczący  
Rady Miejskiej Strzelina**

Na podstawie § 67 ust. 1 pkt 5 i ust. 5 Statutu Gminy Strzelin wnoszę pod obrady Rady Miejskiej Strzelina projekt uchwały w sprawie nadania nazw ulic we wsi Biały Kościół.

W załączeniu:

1. projekt uchwały wraz z uzasadnieniem

**BURMISTRZ**  
*Dorota Pawnuć*



**Projekt**

z dnia 12 marca 2026 r.

Zatwierdzony przez .....

**UCHWAŁA NR .....  
RADY MIEJSKIEJ STRZELINA**

z dnia ..... 2026 r.

**w sprawie nadania nazw ulic we wsi Biały Kościół**

Na podstawie art. 18 ust. 2 pkt 13 ustawy z dnia 8 marca 1990 r. o samorządzie gminnym (t.j. Dz. U. z 2025 r. poz. 1153 i 1436) oraz art. 8 ust. 1a ustawy z dnia 21 marca 1985 r. o drogach publicznych (t.j. Dz. U. z 2025 r. poz. 889) Rada Miejska Strzelina uchwala, co następuje:

§ 1. 1. Ulicy wewnętrznej, stanowiącej współwłasność osób fizycznych oraz Powiatu Strzelińskiego, położonej w granicach działek nr 83/6, 83/8, 83/9 oraz w części działki 84/1 AM 1 obręb Biały Kościół nadaje się nazwę "ul. Wrzosowa".


2. Usytuowanie ulicy przedstawiono w załączniku nr 1 do niniejszej uchwały.

§ 2. 1. Ulicy wewnętrznej, stanowiącej współwłasność osób fizycznych, położonej w granicach działki nr 125/4 AM 1 obręb Biały Kościół nadaje się nazwę "ul. Wiśniowa".

2. Usytuowanie ulicy przedstawiono w załączniku nr 2 do niniejszej uchwały.

§ 3. Wykonanie uchwały powierza się Burmistrzowi Miasta i Gminy Strzelin.

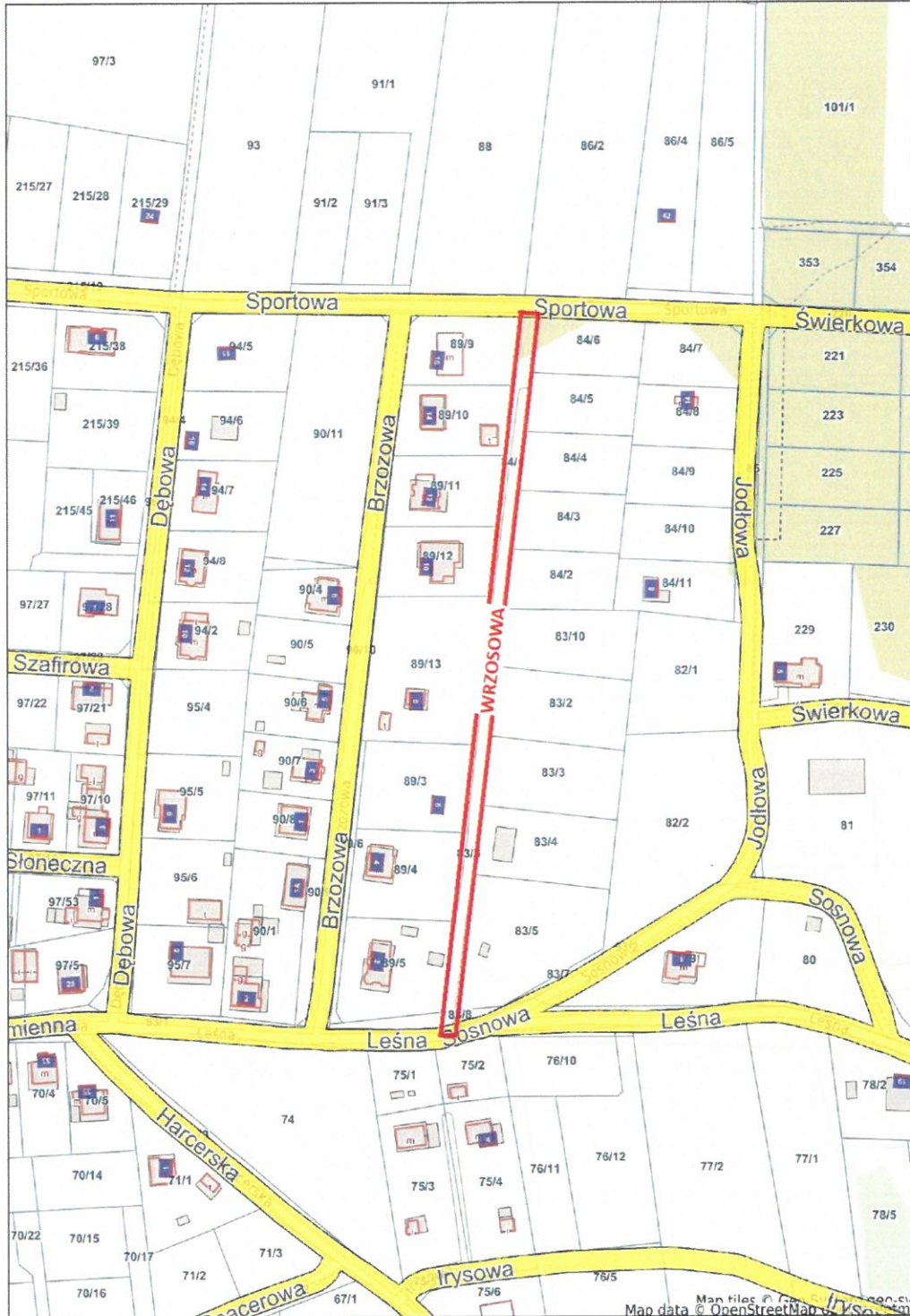
§ 4. Uchwała wchodzi w życie w terminie 14 dni od daty ogłoszenia w Dzienniku Urzędowym Województwa Dolnośląskiego.



**Załącznik graficzny - usytuowanie ulicy Wrzosowej na mapie**



Strzelin - System Informacji Przestrzennej  
skala 1 : 2000



Niniejszy wydruk nie stanowi dokumentu w rozumieniu przepisów prawa.  
Wydrukowano w serwisie strzelin.e-mapa.net dnia 2026-03-12 10:06:12

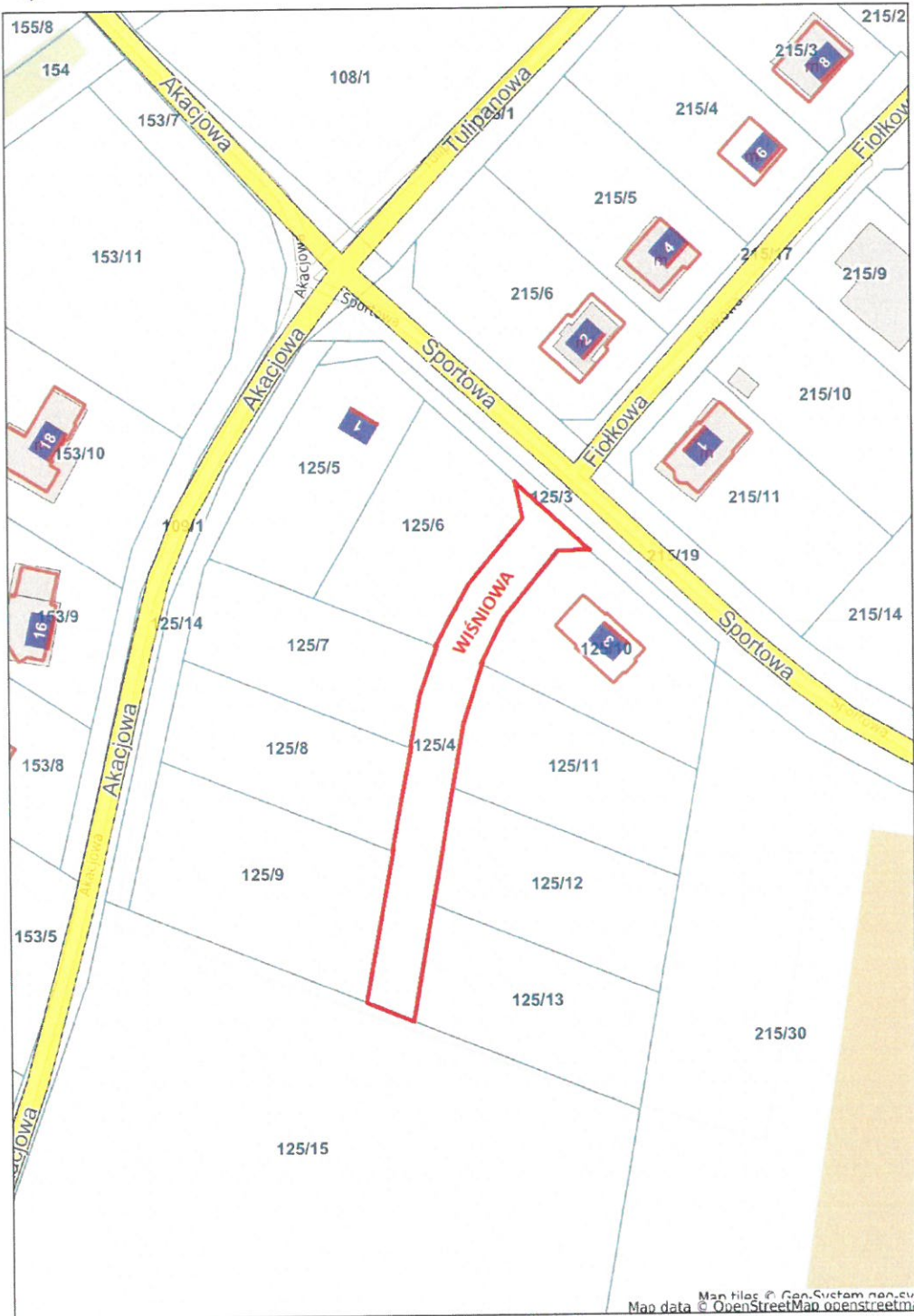
strona 1

**usytuowanie ulicy Wiśniowej na mapie**



Strzelin - System Informacji Przestrzennej

skala 1 : 1000



Niniejszy wydruk nie stanowi dokumentu w rozumieniu przepisów prawa.  
Wydrukowano w serwisie strzelin.e-mapa.net dnia 2026-03-12 10:07:08

strona 1

## UZASADNIENIE

Do Burmistrza Miasta i Gminy Strzelin wpłynęły wnioskami o ustalenie numerów porządkowych dla budynków położonych wzdłuż dróg wewnętrznych (działki nr 83/9, 83/6, 84/1 i części działki nr 83/8 AM 1 oraz działki nr 125/4 AM 1 obręb Biały Kościół). Powyższe nieruchomości stanowią współwłasność osób fizycznych.

Procedura ustalenia numeru porządkowego dla budynku wymaga, aby w pierwszej kolejności nadać nazwę drodze przy której znajduje się nieruchomość. Nadanie nazwy drodze wewnętrznej stanowiącej własność osób fizycznych, wymaga zgody jej wszystkich współwłaścicieli, w związku z powyższym Burmistrz Miasta i Gminy Strzelin wystąpił do współwłaścicieli o zaproponowanie nazwy i wyrażenie zgody na nadanie nazwy dla powyższych dróg.

Współwłaściciele działek nr 83/9, 83/6, 84/1, 83/8 AM 1 obręb Biały Kościół zaproponowali nazwę ul. Wrzosowa, zaś współwłaściciele działki nr 125/4 AM 1 obręb Biały Kościół - ul. Wiśniowa.

Niniejszy projekt uzyskał pozytywną opinię Zespołu ds. nadawania nazw w Gminie Strzelin.

Wobec powyższego proszę o wniesienie niniejszego projektu uchwały pod obrady Rady Miejskiej Strzelina.

## OCENA

1. Celem podjęcia niniejszej uchwały jest nadanie nazw ulic we wsi Biały Kościół.
2. Zakres uchwały – nazwa ulicy we wsi Biały Kościół.
3. Podjęcie niniejszej uchwały nie wymaga przeprowadzenia konsultacji społecznych.
4. Niniejsza uchwała wywołuje skutki finansowe dla Gminy – postawienie tablic informacyjnych.